



PREFEITURA DE  
**IBIPORÃ**



## **RELATORIO DA OFICINA COMUNITÁRIA PARA REVISÃO DO PLANO DIRETOR MUNICIPAL E PLANO DE MOBILIDADE URBANA DE IBIPORÃ**

No dia 08 de setembro de 2021 foi realizado o sétimo evento de Oficinas Comunitárias referente à Fase II e Fase III da Revisão do Plano Diretor e Fase II e Fase III do Plano de Mobilidade Urbana de Ibiporã. O evento teve início às 19:00 horas no Colégio Municipal CMEI Professora Maria do Carmo Galvão Uilli, localizado na Rua das Camélias, nº. 122, Éden, Ibiporã – PR.

O principal objetivo deste evento foi garantir a participação popular efetiva na elaboração da Revisão do Plano Diretor e no Plano de Mobilidade Urbana, favorecendo o debate de idéias, discussões sobre os problemas recorrentes no cotidiano de cada cidadão e suas sugestões para melhoria do cenário da cidade através de dinâmica utilizando o mapa do Município referente ao Setor 02, compreendendo os seguintes bairros: Parque Industrial III, Parque Industrial V, Condomínio Industrial, Condomínio Industrial II, Condomínio Industrial III, Jardim Santa Paula, Residencial Águas do Engenho, Parque dos Girassóis, Recanto do Engenho, Condomínio Horizontal Marajoara, Jardim Malibu, Jardim Eden, Residencial do Lago, Jardim Beltrão e Beltrão Park Residence.

Estavam presentes no evento o Prefeito Municipal Jose Maria Ferreira, Membros da Equipe Técnica Municipal, Diretor do Departamento de Transito, Agentes de Transito, Diretora e funcionárias do CMEI, estagiárias da Secretaria de Planejamento e Obras e munícipes de Ibiporã.

A arquiteta Cássia Marie Kikuchi Calzavara, coordenadora da Equipe Técnica Municipal iniciou o evento dando boas vindas aos participantes e cumprimentando as autoridades presentes e agradecendo as representantes do CMEI. Procedeu com a apresentação técnica sobre a importância e as etapas que compõem a Revisão do Plano Diretor Municipal e do Plano de Mobilidade Urbana. A arquiteta seguiu com explicação sobre o embasamento legal que estabeleceu a obrigatoriedade da participação popular para os Planos Diretores e suas revisões; as recomendações do Ministério Público; o Decreto Municipal nº 293 e as recomendações da Vigilância Sanitária para a realização dos eventos. Também foram informados os locais onde

foram dispostas as urnas para sugestões da população a respeito da Revisão do Plano Diretor e Plano de Mobilidade Urbana.

Na seqüência foi explicado sobre os dois temas principais da oficina: “**Ibiporã, como esta nossa cidade hoje?**” e “**Qual a cidade que queremos para o futuro?**” A seguir foram falados os sub temas a serem tratados.

ARBORIZAÇÃO	ASSISTÊNCIA SOCIAL	CALÇADAS	CEMITÉRIO	COLETA DE LIXO	COMERCIO, INDÚSTRIA E EMPREGO
CULTURA	DESENVOL. RURAL	DRENAGEM	EDUCAÇÃO	ESGOTO	ESPORTE E LAZER
HABITAÇÃO	ILUMINAÇÃO PÚBLICA	MEIO AMBIENTE	PARQUES E PRAÇAS	SAÚDE	SEGURANÇA
SISTEMA VIÁRIO	TRÂNSITO	TRANSPORTE COLETIVO	MOBILIDADE URBANA	TURISMO	

A arquiteta explanou sobre a dinâmica utilizando os mapas e foram formados grupos para o debate de temas e sub temas, os participantes foram direcionados às mesas dispostas no pátio do colégio. As discussões foram coordenadas por membros da Equipe Técnica e foram feitas anotações de diagnostico e propostas para melhorias nos mapas do Setor 02.

Após finalizadas as anotações nos mapas, os participantes retornaram aos assentos e foi dada a palavra a um representante de cada grupo para explanação sobre os assuntos que foram discutidos e anotações feitas nos mapas.

A arquiteta informou sobre o site do município onde podem ser inseridas sugestões sobre a Revisão do Plano Diretor e Plano de Mobilidade Urbana, assim como pesquisar sobre a evolução dos produtos destes Planos Municipais. Foi informado que todo o material produzido nas oficinas servirá de apoio para a Avaliação Temática Integrada e Propostas e Diretrizes e o conteúdo gerado será sistematizado e ficará disponível para consulta no site do Município – aba Plano Diretor.

Foi dada a palavra ao Sr. Prefeito Jose Maria Ferreira que fez as considerações acerca do planejamento da administração para a região e acerca da importância da participação da população nas Oficinas Comunitárias. Foram feitos os agradecimentos e o convite para as próximas oficinas procedendo com o fechamento do evento, que finalizou as 22:30hs.

Ibiporã, 09 de setembro de 2021.



Equipe Técnica:  
Cássia Marie Kikuchi Calzavara  
Henriete Selênia Muller Grade  
Julio Cesar Dutra  
Katia Helena Bitencourt Poluceno  
Luciano Pansardi Ouro  
Marcelo Orlando Pellizzon  
Natalia Ranieri Ferreira Gil  
Thiers Pontes Franco Neto



















PREFEITURA DE  
**IBIPORÃ**

LISTA DE PRESEÇA DA 1ª OFICINA COMUNITÁRIA

SETOR 02

LOCAL: CMEI PROFª MARIA DO CARMO GALVÃO UILLE

08/09/2021



SECRETARIA MUNICIPAL  
DE PLANEJAMENTO E OBRAS

NOME	ENTIDADE	E-MAIL	TELEFONE	ASSINATURA
Ericilic Fernandes	Propriedade de Purof	mariafernandes@yahoo.com.br	991882112	
Henriqio Fernandes	Prop. Rural	henriqiof114@gmail.com	(41) 9 9293 4381	
Edsonvaldo De Oliveira			9849 920 123	
Mozilza de M. Louren			9 842 682 37	
Theres P. Franco Neto	Sec. OBRAS		(18) 99604-6505	
Paloma M. Machado Jleui	PRII		(43) 99138-7553	
Ana Clara Benjamin de los	PRII		(43) 9 9146 - 9149	
João de Vítilo Andrade	Chocoso		(43) 98441-2632	
André do Carmo Jang	Chocoso		43 984299474	
Era Maria Cavallero	Chocoso		43 1991063344	
Margia Lucini Cavallero	Chocoso		43 1894773508	
Eduar do g. Moraes	CHACARA			
Vitor Eduardo	CHACARA		43) 984332283	
Suanna de Faria Andrade	Chacara	98446-7407	43 98401-7100	
Adriana Deleto Branco	Rua: LISIENAL	aguarda_sst@gmail.com.br	43 99974 9814	
Yvanir Tenz Fehrf	Rua das ortucas	J. Edel		
Egredilide Cipriano da Silva				
Alex K. Ferraes	Urbaniz	alunorio@yahoo.com	43 31533251	
Neangla Maria Foschini	Educação	neangla.maria.foschini@gmail.com	43 996285579	
DEX S. O. DE OLIVEIRA	SEGURANCA	DEXSANTOS@GMAIL.COM	98427-8329	



# 1ª Oficina Comunitária - Revisão do Plano Diretor Municipal - Plano de Mobilidade Urbana

## Tema: "IBIPORÃ - COMO ESTÁ NOSSA CIDADE HOJE" e "QUAL A CIDADE QUE QUEREMOS"

- ARBORIZAÇÃO
- ASSISTÊNCIA SOCIAL
- CALÇADAS
- CEMITÉRIO
- COLETA DE LIXO
- COMERCIO, INDÚSTRIA E EMPREGO
- CULTURA
- DESENVOL. RURAL
- DRENAGEM
- EDUCAÇÃO
- ESGOTO
- ESPORTE E LAZER
- HABITAÇÃO
- ILUMINAÇÃO PÚBLICA
- MEIO AMBIENTE
- PARQUES E PRAÇAS
- SAÚDE
- SEGURANÇA
- SISTEMA VIÁRIO
- TRÂNSITO
- TRANSPORTE COLETIVO
- MOBILIDADE URBANA
- TURISMO

REGULARIZAÇÃO PROPRIEDADES NO MARAJÓARA -  
**INFRAESTRUTURA**  
 (SISTEMA DE ESGOTO)  
**ILUMINAÇÃO LED.**

**IMPLEMENTAÇÃO DE FISCALIZAÇÃO ELETRÔNICA.**  
**LIMITAR / FISCALIZAR ATIVIDADES PRÓXIMAS À NASCENTE**  
 INCENDIOS (FOLHAGEM).  
 (BRIGADAS DE INCENDIO)

**CICLOVIAS - BELTRÃO AO MUSEU FERROVIÁRIO**  
**RUA ANGELO SARABIA**  
 (RAIOS DE CURVATURA E PROTEÇÃO À CICLOVIA DO PARQUE INDUSTRIAL)

**RUAS MARGINAIS CARLOS ZANI E RONAT WALTER SODRE.**  
**MELHORIA FLUXO P/ MENOR VELOCIDADE E ACESSO AS VIAS LOCAIS.**  
 - VIAS LOCAIS DUPLAS - S/ ESTACIONAMENTOS.

**RECANTO DO ENGENHO E SANTA PAULA → DISPONIBILIDADE DE ONIBUS (INEXISTENTE) E EDEN**  
**PAVIMENTAÇÃO - REC. DO ENGENHO E STA PAULA.**  
 (RUA ILHA DO MEL)  
**VIAABILIZAÇÃO DE PROLONGAM. DA ESTRADA DOS PIONEIROS**

**PASSANDO PELO JARDIM SANTA PAULA PASSANDO PELA ROTATORIA. P/ ATENDER TAMBEM AREA INDUSTRIAL (PASS. EM NIVEL)**  
**RETIRAR MEDIDAS PARA MELHORIA PARA AFUNILAMENTO DA VIA MARGINAL PROX. PIME.**

**RECANTO DO ENGENHO ESTUDO AREAS FAVORAVEIS A TERRENS COM AREAS MENORES (1.000m²)**  
**OBRAS DE INFRAESTRUTURA CONTRIBUIÇÃO DE MELHORIAS**

**INTEGRAÇÃO SEC. PLANEJ. E MEIO AMBIENTE - DIVISA LOTEAMENTOS LINDÉIROS ÀS AREAS RURAIS**  
**APRESENTAÇÃO DE EIV MEDIDAS COMPENSATORIAS C/OBRAS DE INFRAESTRUTURA.**

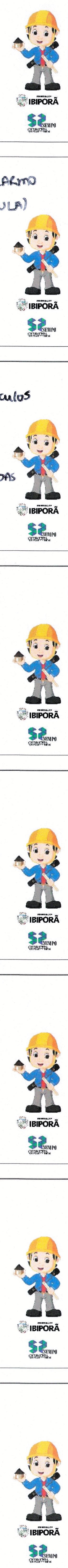


**SETOR 02**  
 08/09/2021  
 Local da Oficina: Cemei Professora Maria do Carmo Galvão Uilli

- LEGENDA
- Área institucional-não especificada
  - Área de preservação permanente (APP)
  - Biblioteca
  - Centro comunitário
  - Educação
  - Assistência Social
  - Saúde
  - Ginásio de esporte/quadra/campo
  - Áreas verdes/Praças
  - Área ocupada por particulares
  - Área incorporada à via
  - Lotes Vazios

**REFORMA CMEI MA DO CARMO**  
**ESCOLA INANILDES (STA PAULA)**  
**ESCOLA ALMERINDA.**  
**CALÇADAS NO RECANTO DO ENGENHO E MARAJÓARA**

**CALÇADAS (FOSSAS) II CONTÍNUAS S/ OBSTACULOS ENTRE LOTES UZINHOS**  
**INCENTIVO FISCAL P/ OBRAS DE INFRAESTRUTURA (CALÇADAS ACESSÍVEIS).**





1ª Oficina Comunitária - Revisão do Plano Diretor Municipal - Plano de Mobilidade Urbana  
 Tema: "IBIPORÃ - COMO ESTÁ NOSSA CIDADE HOJE" e "QUAL A CIDADE QUE QUEREMOS"

- ARBORIZAÇÃO
- ASSISTÊNCIA SOCIAL
- CALÇADAS
- CEMITÉRIO
- COLETA DE LIXO
- COMÉRCIO, INDÚSTRIA E EMPREGO
- CULTURA
- DESENVOL. RURAL
- DRENAGEM
- EDUCAÇÃO
- ESGOTO
- ESPORTE E LAZER
- HABITAÇÃO
- ILUMINAÇÃO PÚBLICA
- MEIO AMBIENTE
- PARQUES E PRAÇAS
- SAÚDE
- SEGURANÇA
- SISTEMA VIÁRIO
- TRÂNSITO
- TRANSPORTE COLETIVO
- MOBILIDADE URBANA
- TURISMO



SETOR 02

08/09/2021

Local da Oficina: Cemei Professora Maria do Carmo Galvão Uilli

LEGENDA

- Área institucional-não especificada
- Área de preservação permanente (APP)
- Biblioteca
- Centro comunitário
- Educação
- Assistência Social
- Saúde
- Ginásio de esporte/quadra/campo
- Áreas verdes/Praças
- Área ocupada por particulares
- Área incorporada à via
- Lotês Vazios

• Descartar inapropriado de lixo

Ponto de alagamento em dias de chuva

Falta iluminação pbl. Edm (linha da tram)

Pouca sinalização

- Logo Beltrão população local está pedindo colocar academia ao ar livre

melhorar a segurança das banheiras

Rota de ônibus pelo Recanto dos Engenheiros e Marajócará

Ligação entre o Recanto dos Engenheiros e a Estrada dos Pioneiros

\* Possibilidade de subdivisão de terrenos no Recanto da e no Recanto

\* Asfaltar rua Ilha Comprida no Recanto do Engenho

\* Não existe ponto de ônibus no Recanto e Marajócará

\* Falta de sinalização e acessibilidade na rua Primavera, Jd. Edem

\* Acúmulo de lixo na Rua Santa Clara, entre Jd. Santa Paula e Pq. Industrial



# 1ª Oficina Comunitária - Revisão do Plano Diretor Municipal - Plano de Mobilidade Urbana

## Tema: "IBIPORÃ - COMO ESTÁ NOSSA CIDADE HOJE" e "QUAL A CIDADE QUE QUEREMOS"





- ARBORIZAÇÃO
- ASSISTÊNCIA SOCIAL
- CALÇADAS
- CEMITÉRIO
- COLETA DE LIXO
- COMÉRCIO, INDÚSTRIA E EMPREGO
- CULTURA
- DESENVOL. RURAL
- DRENAGEM
- EDUCAÇÃO
- ESGOTO
- ESPORTE E LAZER
- HABITAÇÃO
- ILUMINAÇÃO PÚBLICA
- MEIO AMBIENTE
- PARQUES E PRAÇAS
- SAÚDE
- SEGURANÇA
- SISTEMA VIÁRIO
- TRÂNSITO
- TRANSPORTE COLETIVO
- MOBILIDADE URBANA
- TURISMO

MELHORAR A COLETA DAS ÁGUAS PLUVIAIS NA REGIÃO

MELHOR A COLETA DOS RESÍDUOS NA REGIÃO (LIXEIRAS)

DIMINUIR A DECLIVIDADE PARA OS NOVOS LOTEAMENTOS

PREVER LEGISLAÇÃO P/ AS ÁREAS RURAIS PRÓXIMAS AS RESIDÊNCIAS



GARANTIR A PRESERVAÇÃO DOS CURSOS D'ÁGUA E SEU APROVEITAMENTO PARA A CRIAÇÃO DE PARQUES LINEARES COM INFRAESTRUTURA DE LAZER LOCAL

GARANTIR QUE A FAIXA LINDEIRA À LINHA DO TREM SE CONFIGURE COMO UM CINTURÃO VERDE, RESERVANDO UMA ÁREA LINEAR PARA DOTAGEM DE PASSEIOS, PISTA DE CORRIDA, CICLOVIA, ETC. E APROVEITAR AS ÁREAS LIVRES INSTITUCIONAIS E/OU PRIVADAS, PARA A CRIAÇÃO DE PARQUES E/OU PARQUES VICINAIS DOTADOS DE INFRAESTRUTURA DE LAZER E ESPORTES PARA A POPULAÇÃO LOCAL E REGIÃO



FALTA DE PAVIMENTAÇÃO NO RECANTO DO ENGENHO

FALTA DE PAVIMENTAÇÃO NO MARAJÓZARA

ALTERAÇÃO NA METRAGEM DOS LOTES DO MARAJÓZARA E RECANTO DO ENGENHO P/ 500m<sup>2</sup> OU 1000m<sup>2</sup>

MANUTENÇÃO DAS ÁREAS DE PRESERVAÇÃO E ÁREAS LAZER NAS MARGENS

Aproveitar as áreas de preservação para criação de parques lineares com infraestrutura de lazer local e incorporação dos terrenos vazios lineares para ampliação da área dos parques para integração de infraestrutura de lazer regional

LIGAÇÃO DO RECANTO DO ENGENHO COM SAÍDA DA ESTRADA DO PIONEIROS

GUARD-RAIL NA ESQUINA DA R. ELNA MARRAJO COM A R. FERNANDO DE NORONHA

MAIS PONTOS PARA O TRANSPORTE PÚBLICO NO RECANTO DO ENGENHO.

MELHORIA NA SINALIZAÇÃO NOS PONTOS DE CRUZAMENTO COM A LINHA DE TREM

PROPONER UM MELHOR USO P/ A ESTRUTURA DO IBC

SETOR 02  
08/09/2021  
Local da Oficina: Cemei Professora Maria do Carmo Galvão Uilli

- LEGENDA
- Área institucional-não especificada
  - Área de preservação permanente (APP)
  - Biblioteca
  - Centro comunitário
  - Educação
  - Assistência Social
  - Saúde
  - Ginásio de esporte/quadra/campo
  - Áreas verdes/Praças
  - Área ocupada por particulares
  - Área incorporada à via
  - Lotes Vazios